

Op kamp in...

Luxemburg



WEGWIJZER VZW
ONAFHANKELIJKE
REISINFORMATIE

Landenfiche 2022

Portret

Velen komen enkel in Luxemburg om er bij te tanken, op weg naar hun vakantiebestemming in het Zuiden. En dat is jammer, want voor wie graag de natuur, survival, en andere (sportieve) activiteiten opzoekt, is dit ministaatje uiterst geschikt en bovendien handig vlakbij! Het groothertogdom wordt ook wel het 'groene hart van Europa' genoemd. Op zijn kleine oppervlakte biedt Luxemburg verrassende landschappen, boeiende steden en een rijke geschiedenis.

In Luxemburg komen de Romaanse en Germaanse cultuur pas echt tot een synthese: naast het Frans en Duits wordt door de autochtone Luxemburgers Lëtzebuergesch gesproken, een aan het Duits verwante taal. Het ministaatje telt ongeveer 520,000 inwoners. Een groot deel van de bevolking komt oorspronkelijk uit de buurlanden. Een leuk weetje is dat onder de buitenlanders zelfs de Portugezen de grootste groep zijn: ongeveer 13,3 % van de bevolking!

Luxemburg in een 5-tal toeristische regio's:

In het Noorden: de voortzetting van onze Belgische Ardennen: de Oesling of de Luxemburgse Ardennen

Centraal gelegen: Gutland, een gebied van minder hoge en minder beboste heuvels. Met Midden-Luxemburg of Le Centre, en als onbetwiste hoogtepunt de gezellige hoofdstad!

In het Oosten: Mullerthal of Luxemburgs Klein Zwitserland, het kleinste toeristische gebied, maar wellicht ook het drukste, waar ook het stadje Echternach is gelegen.

In het Zuidoosten: de Moezelstreek

Gelegen in het zuiden van het land: Het land van de Rode Aarde. Zij dankt haar naam aan de felrode kleur van het mineraal dat aan de basis lag van het succes van de ijzer- en staalindustrie van Luxemburg: een fusie van een industrieel verleden met een resoluut moderne rebelse geest.



Infobronnen

Web

www.visitluxembourg.lu: de toeristische dienst van Luxemburg

Bij "Ontdek onze brochures" kan je heel wat interessante pdf's downloaden: toeristische kaarten, campinggids, ...

luxembourg.public.lu: De site van het land Luxemburg

www.lcto.lu : de toeristische site van de hoofdstad Luxemburg

www.mullerthal.lu (met www.echternach.lu)

www.moselle-tourist.lu: de Luxemburgse Moezelstreek

www.wegwijzer.be: Reisinformatiecentrum

www.buitenlandskamp.be: info over campings/kampplaatsen in Estland.

Reisgidsen

Het aanbod is niet zo groot maar iedere grote uitgever heeft normaal gezien wel een reisgids over Luxemburg.

Zowel **stadsgidsen**, reisgidsen met hoofdzakelijk **algemene info** als met **praktische info** (o.a. transport, restauranttips, evenementen, logiesinfo..). Een voorproefje:

Nederlandstalig: Trotter, Odyssee, Marco Polo, De groene gids, Capitool reisgidsen, Dominicus,...

Engelstalig: Lonely Planet, Rough guides, Bradt,...

Franstalig: Le guide du Routard

Wandel- & fietsgids: Cicerone en Rother wandel gidsen

Kaarten

Vraag een gratis kaart bij de toeristische dienst. Als overzichtskaart is Luxemburg 1/500.000 van Michelin een

goede keuze. Je kan natuurlijk ook op zoek gaan naar gedetailleerde kaarten per regio. Michelin biedt grote keuze maar ook andere uitgevers hebben uitstekende kaarten (Marco Polo, TCI: Touring Club Italiano, Hallwag, Geocart,...)

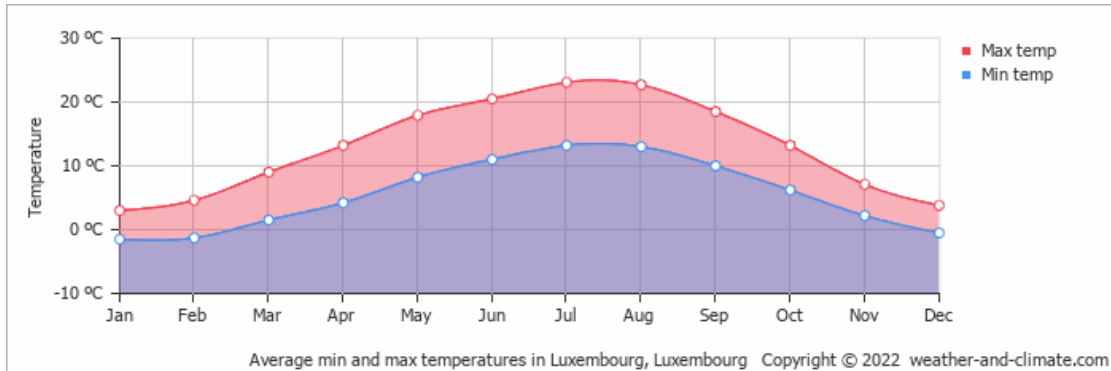
Voor steden zijn de gratis Use-It kaarten ook een handig hulpmiddel. De kaarten op schaal 1:50.000 zijn bijzonder geschikt voor fietsers en lange afstandswandelaars. Grote routepad en routes van jeugdherberg tot jeugdherberg werden erop ingekleurd en speciale fietsroutes staan erop aangeduid.

AL DEZE REISGIDSEN EN KAARTEN (EN VEEL MEER) VIND JE IN DE WEGWIJZER REISBIB IN BRUGGE

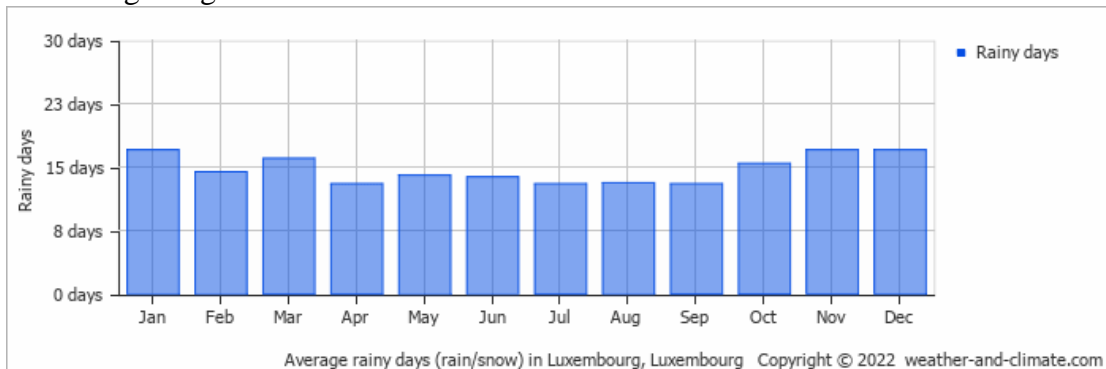
Wist je trouwens... dat leden van Wegwijzer 10% korting krijgen voor reisgidsen en kaarten bij de reisboekhandels Atlas & Zanzibar?

Klimaat

Opgelet dit zijn de *gemiddelde* maximum en minimumtemperatuur. Het warmste moment van de dag kan nog een stuk hoger liggen.



Aantal regendagen



Formaliteiten

Een identiteitskaart volstaat. Kinderen onder de 12 jaar moeten Kids-ID hebben. Verkrijgbaar bij de gemeentediensten van je woonplaats.

Vraag nog eens na bij je koepel welke documenten nodig zijn.

Vergeet de ingevulde medische fiches niet mee te nemen. (Dit is een klein medisch dossier, waarin nuttige informatie staat zoals bloedgroep, inentingen of allergieën. De informatie die op de medische fiche staat, kan op crisismomenten van belang zijn.)

Zorg ervoor dat alle nodige verzekeringen werden afgesloten

Europese Ziekteverzekeringskaart

Neem van elke minderjarige deelnemer een 'ouderlijke toestemming' mee. Dat is een document in meerdere talen dat getekend wordt door de ouders en het gemeentebestuur (dienst burgerzaken)

ISIC (International Student Identity Card) is een wereldwijd erkende studenten ID-kaart voor universiteits- en hogeschoolstudenten. Met je ISIC geniet je als student van zowat 40.000 kortingen op verschillende producten en services in eigen land en het buitenland. Je kan ze online bestellen www.isic.be/Home.aspx of spring een lokaal Connections of Airstop kantoor binnen.

Ambassades: diplomatie.belgium.be/nl/Diensten/ambassades_en_consulaten/

Reisbudget

Je kunt in Luxemburg met de Euro betalen en betalen met je bankkaart moet ook geen problemen opleveren. De meeste weten wel dat je in Luxemburg minder accijnzen moet betalen op brandstof, tabak en alcohol. De brandstofprijzen liggen aanzienlijk lager dan in België. Omdat er veel mensen uit Duitsland en België in Luxemburg werken, kan het zo rond het spitsuur behoorlijk druk worden bij de tankstations, omdat iedereen de auto tegen een aantrekkelijke prijs nog even vol wil gooien. De boodschappen, het dineren in een restaurant en de entreegelden zijn ongeveer (beetje duurder) vergelijkbaar met de prijzen in België, in Luxemburg Stad liggen de prijzen zo'n 10 tot 20% hoger dan in de rest van Luxemburg. Als je tevreden bent over de bediening, mag er een fooi van zo'n 5% gegeven worden. Houd er rekening mee dat veel banken en winkels rond het middaguur gesloten zijn.

Enkele richtprijzen:

Fles plat water: 1,1 €

Brood: 1,94 €

Blikje cola 2,76 €

Bier op café 4,50 €

Richtprijs camping: 18,00 €

Voor een uitgebreid en actueel overzicht kijk je best op volgende websites:

www.numbeo.com / www.pintprice.com (vgl. bierprijzen)

Transport naar Luxemburg

Auto

Luxemburg is via de autosnelwegen bereikbaar langs de route Brussel en Namen of langs Luik en Bastogne of door onze Belgische Ardennen via Malmédy en St. Vith.

Nog een handige link:

www.viamichelin.com: routeplanner & berekening kost brandstof, tolwegen,...

Bus

czech-transport.com/transport-service: Czech Transport biedt busritten aan naar de hoofdstad Luxemburg, prijs heen en terug vanaf 20 euro.

flixbus.be

www.nl.blablacar.be

Trein

Voor info over treinreizen naar het Groothertogdom kan je terecht op:

www.b-rail.be: Belgische Spoorwegen (InterCity naar Luxemburg): IC trein tussen Liers en Luxemburg Stad. Let op: deze trein rijdt (ook in de week) slechts een maal om de 2 uur naar Luxemburg. Ook IC trein tussen Aarlen (provincie Luxemburg) en Luxemburg stad. Deze trein rijdt wel elk uur.

www.mobiliteit.lu: de Luxemburgse spoorwegen onderhouden een busnet dat samen met hun spoorwegverbindingen praktisch alle plaatsen in het land met elkaar verbindt.

Transport in Luxemburg

Auto

Luxemburg heeft een goed wegennetwerk dat je overal naartoe brengt. Hou er wel rekening mee dat de wegen soms heel druk kunnen zijn omdat zoveel mensen uit de buurlanden naar Luxemburg komen om te tanken. De verkeersregels zijn hetzelfde als die in België. Maar kijk dit voor de zekerheid toch nog eens na op de website van de VAB.

Nog een handige link:

www.vab.be: klik op Reizen voor toltarieven en brandstofprijzen

Liften

De meeste auto's rijden door Luxemburg en stoppen even om goedkoper bij te tanken. Liften naast de autosnelwegen is verboden, maar bij tankstations kan je natuurlijk wel liften en maak je ook de meeste kans op een lift. De volgende sites helpen je alvast verder met het zoeken naar een goede liftplaats.

hitchwiki.org

www.hitchlog.com

Trein

Met het **gratis** openbaar vervoer geraak je overal in Luxemburg. Het is de snelste en goedkoopste manier om je te verplaatsen, samen met het busnetwerk. Voor tickets en uurrooster kan je terecht bij de website van de nationale spoorwegen www.cfl.lu (Chemins de Fer Luxembourgeois). De binnenlandse trein in 2^{de} klas is **gratis**. In 1^{ste} klas betaal je een supplement.

Bus

Luxemburg beschikt over een goed en **gratis** netwerk van bussen, die allemaal langs het centrale busstation Hamilius komen.

Je hoeft je tijdens een avondje stappen in Luxemburg geen zorgen te maken dat je niet meer naar je hotel terugkomt: je kan gebruik maken van de City Night Bus, die iedere vrijdag en zaterdag van 22:00 – 03:00 rijdt. Een groot aantal busdiensten wordt uitgevoerd door particuliere ondernemers met een concessie van de RGTR (Regime Générale des Transports Routiers)

<https://www.mobiliteit.lu/en/journey-planner/>

Logies

Jeugdherbergen

Er zijn een 10-tal jeugdherbergen verspreid over het Groothertogdom. Ze zijn trouwens door zgn. “jeugdherbergpaden” met elkaar verbonden. Dit wandelnet, gemerkt met een witte driehoek, is verdeeld in afstanden van 14 tot 29 km, zodat je in één enkele dag van de ene naar de andere jeugdherberg kan wandelen!

www.youthhostels.lu

Kamperen

Luxemburg is een kampeerland bij uitstek. Meer dan 120 campings liggen er op de mooiste plekjes, vooral de rivierdalen van Our, Sûre en Moezel zijn uitgelezen locaties. Het is verboden langs de openbare weg te kamperen. Op www.visitluxembourg.lu (bij ‘overnachten en eten’ helemaal onderaan de webpagina) vind je een zoekrobot voor campings.

Camprilux verenigt de zelfstandige campinghouders van het groothertogdom Luxemburg, zoek op www.camping.lu
www.visitluxembourg.com/nl/overnachten-eten/campings

Wildkamperen

Wildkamperen is niet toegestaan. Je kan wel de landeigenaar vragen of je op zijn terrein mag overnachten. Voor een overzicht van de locaties waar je kan wildkamperen, kan je op de website van Wegwijzer terecht:

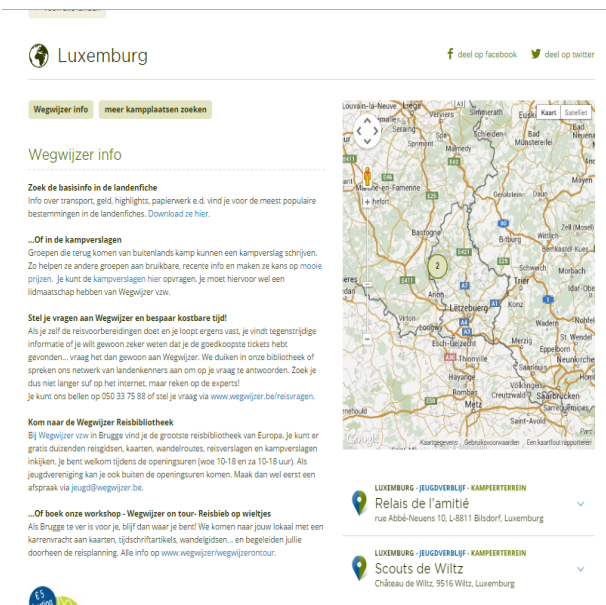
www.wegwijzer.be/dossier/wildkamperen-in-europa

Groepsaccommodatie

Er zijn veel mogelijkheden tot groepsaccommodatie in Luxemburg

Op de website van Wegwijzer vind je, per land, een uitgebreid aanbod aan leuke kamplaatsen toegankelijk voor jeugdbewegingen

www.buitenlandskamp.be



The screenshot shows the Wegwijzer website interface. At the top, there's a navigation bar with 'Luxemburg' and social media links. Below that, there are tabs for 'Wegwijzer info' and 'meer kamplaatsen zoeken'. The main content area is titled 'Wegwijzer info' and contains several sections of text providing information about transport, camp types, and booking. To the right, there's a map of Luxembourg with a red pin indicating a location. Below the map, there are two search results for 'LUXEMBURG - JEUGDVERBLIJF - KAMPEERTERRAIN': 'Relais de l'amitié' and 'Scouts de Wiltz'.

Toppers

In Luxemburg Stad wonen rond de 80.000 inwoners, waaronder de groothertog. De stad is het economische en culturele centrum van het land en is, doordat het niet een hele grote stad is, makkelijk te voet te verkennen. Pittoreske straatjes vs. moderne winkelstraten, schattige bistro's vs. luxe cafés: je vindt het hier allemaal. De stad heeft een groot aanbod wat bezienswaardigheden betreft. Mooi zijn de Pétrussekazematten, de brug Pont Adolphe, Place de la Constitution, Place d'Armes, Cercle Municipal (het stedelijk paleis) en de Notre-Dame kathedraal. Leuk is ook het slenteren door de oude stad met de bochtige straatjes en steegjes. In de stad zijn ook diverse musea te vinden, waaronder het Nationaal Natuurmuseum en het Moderne Kunstmuseum.

In het noorden van Luxemburg, ook wel Klein Zwitserland genoemd, ligt Echternach, waar meer dan 5000 mensen wonen. Er is een schilderachtig centrum met statige herenhuizen, kleine winkeltjes, een mooie fontein en vele gezellige terrasjes. Niet ver daar vandaan zijn de abdij, het abdijsmuseum, de mooie kloostertuin en de Sint Willibrordusbasiliek, met crypte, gevestigd. Een aanrader is ook het Romeins museum, even buiten de stad gesitueerd. Fontein, baden, vloermozaïeken, zuilen: allen overblijfselen van een eerste eeuws Romeinse villa.

Clervaux, een klein pittoresk stadje met ongeveer 1800 inwoners en de grootste plaats van het noorden, het ligt middenin de bossen van de Ardennen. In het centrum is een lieflijk wit middeleeuws kasteel gesitueerd. Verder vind je in Clervaux nog een leuk speelgoedmuseum en de indrukwekkende Saint Maurice abdij. Vooral de abdij is zeker een bezoek waard!

Luxemburg kent talloze kastelen en ruïnes, in Beaufort, Esch-sur-Sûre, Bourglinster, Bourscheid, Differdange, en ga zo maar door. De een nog mooier dan de ander. Het mooiste kasteel van Luxemburg vind je echter in Vianden. Vianden, ook wel de parel van de Ardennen genoemd, is met zijn zandkleurige woningen, smalle straatjes, diverse musea's, de ruïnes van de oude ringmuur en de prachtige middeleeuwse burcht een ware trekpleister. De burcht, gebouwd in de Karolingische tijd, biedt vanaf de binnenplaats een fantastisch uitzicht op het Ourdal en Vianden.

Luxemburg kent ook een heuse wijnstreek. Langs de Moezel vind je vele velden gevuld met wijnranken, een prachtig gezicht. In ieder dorpje is dan ook een wijnkelder te vinden waar veelal ook wijn geproefd kan worden. In deze streek vind je ook mooie wandelroutes, bijvoorbeeld de Kruisweg bij Grevenmacher. Een leuke tocht is de Route du Vin, een route die je langs de Moezel en door de dromerige wijndorpjes voert.

Het romantische Klein Zwitserland en het Mullerdal is uitermate geschikt voor vele wandeltochten en je de meest prachtige natuur met mooie paden, spleten en bizarre rotsformaties gaat ontdekken. De routes zijn gemarkeerd, maar het is aan te raden een goede wandelkaart, verkrijgbaar in ieder toeristenbureau, of een GPS mee te nemen.

Actief

Uitstekende informatie op www.visitluxembourg.lu, rubriek 'wat te doen', 'sport en vrije tijd'

Fietsen

Fietsen en met name mountainbikes kunnen op diverse plaatsen worden gehuurd (adressen vind je op www.visitluxembourg.lu).

Wandelen

Ruim een derde van Luxemburg is bedekt met bos, dat je via een uitgebreid wandelwegennet van 5.000 km kan verkennen.

Er zijn 2 internationale (de E2 van Nederland naar de Middellandse Zee en de E3 van de Atlantische Oceaan tot in het Boheemse Woud) en diverse nationale langeafstandsroutes, plaatselijke routes en rondwandelingen. De plaatselijke routes zijn duidelijk aangegeven op stafkaarten, die o.a. bij de lokale diensten voor toerisme verkrijgbaar zijn.

Aan te bevelen is ook het boekje "Circuit train-pédestres", dat wordt uitgegeven door de spoorwegen en 25 wandelingen bevat van station naar station. <https://www.visitluxembourg.com/cfl-rail-hike>
www.wikiloc.com: Op Wikiloc ontdek je en deel je de beste tracks voor wandeltochten, mountainbike tochten, en veel andere activiteiten

Avontuur

Bijvoorbeeld het buitensportcentrum van Mamm'out ligt te midden van het groen, ver weg van de bewoonde wereld. Het domein heeft 3 verlaten steengroeven met spectaculaire rotswanden en tal van avontuurlijke activiteiten.

www.mammout.be

In juli 2007 opende er een nieuw touwenparcours bij het meer van Echternach. Het avonturenpark ligt in de nabijheid van de Jeugdherberg. www.youthhostels.lu

Weetjes

Luxemburg is, met een oppervlakte van bijna 2600 km², na Malta het kleinste land van de EU. Er wonen ongeveer 500.000 mensen, waarvan zo'n 40% van buitenlandse komaf is. De mensen spreken hier Frans, Duits en Luxemburgs, maar ook met Engels kun je hier terecht.

Frans en Duits zijn de administratieve talen, maar in Luxemburg spreekt men Luxemburgs (*Lëtzebuergesch*). Dat is een Middelduitse en daarmee ook Hoogduitse variëteit van Middelfrankische stam. Het Luxemburgs heeft vele eigenaardigheden, zowel op het niveau van de woordenschat als dat van de syntaxis. Bovendien is het sterk beïnvloed door een Romaans superstraat: ongeveer 5.000 woorden van Franse oorsprong zijn opgenomen in het Luxemburgs.

Luxemburg heeft heel wat nationale gerechten: van prei-, bonen- of erwtensoep over speenvarken in gelei, geraspte aardappelen met ajuin en varkenskaak tot pruiementaart.

Luxemburg behoort tot de drie rijkste landen ter wereld. Heel veel buitenlanders komen er in één van de meer dan tweehonderd buitenlandse bankfilialen hun geld beleggen.

Het Verdrag van Schengen – overeenkomsten tussen een aantal Europese landen om het vrije verkeer van personen mogelijk te maken – vindt zijn oorsprong in Luxemburg. De verdragen zijn genoemd naar de plaats van ondertekening: Schengen, het dorp op het Luxemburgse drielandpunt met Duitsland en Frankrijk.

De nationale spreuk van het Groothertogdom Luxemburg is: *Mir wëlle bléiwe wat mir sin* (Wij willen blijven wat we zijn).

Luxemburg is een van de weinige landen waar je vanaf je 16 alcohol kan kopen en nuttigen. www.iard.org/

Op de campings kan je **CampinGaz** krijgen.

www.omniglot.com/language/phrases/langs.htm: Hier kan je enkele basiszinnen in het Luxemburgs leren.

Op de volgende site kan je de verschillende ziekenhuizen in Luxemburg raadplegen. Dit kan altijd van pas komen mocht er tijdens het kamp iets gebeuren. www.hospitalscout.com/nl/Hospitals/Country/135/luxemburg.html

Een handige tip is om de app “point-it: Traveller’s language kit” op je smartphone te zetten. Met deze app kan je verschillende voorwerpen tonen. Dit kan handig zijn als je het woord niet weet in de taal van het land. Je toont gewoon wat je bedoelt. Je kan er ook een boekje van kopen. Zo hoef je geen dure gsm mee te doen op kamp.

Notities

A large area of the page is filled with horizontal dashed lines, providing a space for taking notes.

Buitenlands kamp? Vraag Wegwijzer on tour!



Bij de voorbereiding van een buitenlands kamp komt heel wat kijken. Welke bestemming kiezen we? Hoeveel geld moet je inzamelen? Ga je vliegen of met de bus? Of is een minibusje toch goedkoper? En hoe en waar gaan we overnachten?

Als je alles zelf wilt doen, is dat vaak het goedkoopst, maar dan kan je best wat ondersteuning gebruiken. **De medewerkers van Wegwijzer komen daarom graag naar je toe** (in je eigen lokaal of bij je thuis) met 2 unieke workshops voor de leiding en/of leden. We verwachten dat er minstens 4 mensen aanwezig zijn.

Een workshop duurt minstens 2 uur en kost 25 euro.

Workshop “Eerste Hulp bij Buitenlands Kamp”

Bij het begin van je voorbereidingen komen we bij jullie langs met een workshop “Eerste hulp bij Buitenlands kamp”. **Als je nog geen concrete plannen hebt, zetten we je hiermee graag op weg naar een geschikte bestemming.**

Programma:



- **Inspiratie:** concrete voorbeelden van andere groepen die op buitenlands kamp gingen
- **Planning en keuzes:** hoe pak je de voorbereiding aan en welke keuzes moet je maken qua kostprijs, reisdoel, transport, overnachting, mobiliteit, samenwerkingen
- **Het financiële plaatje:** hoeveel kost een buitenlands kamp gemiddeld? Hoe spaar je het geld bijeen en hoe kan je geld loskrijgen van je gemeente?
- **De papierberg:** welke papieren heb je nodig (paspoort, verzekeringen, medische documenten...) en wat doe je als je papieren kwijt bent?
- **Doorverwijzing:** er zijn vele organisaties die groepsreizen organiseren. Als je niet alles zelf wilt doen, verwijzen we je graag door naar een geschikte partner.
-

Workshop “Reisbib op wielmpjes”

Eens je een bestemming hebt gekozen, komt Wegwijzer ook graag bij je langs met de mobiele reisbib.

We nemen dan een pak reisverslagen, reisgidsen, tijdschriftartikels en kaarten mee over je bestemming en begeleiden je door het proces van het zoeken naar transport ter plekke, overnachtingsplaatsen. We geven ook toeristische tips mee rond geld, eten, cultuur... Uiteraard kan je op dat moment ook je vragen stellen aan de begeleiders van Wegwijzer. Op het eind van de workshop is het de bedoeling dat je route zo goed als vastligt en dat je kunt beginnen met boeken en vastleggen.

En verder...



Extra vorming. Als je dat wilt, kan je ook bij ons terecht voor **extra vormen** over trekkings, kampeermateriaal, outdoor-EHBO, liften, kampfotografie... Het hele overzicht vind je op www.wegwijzer.be/workshop.

Stel je vragen. Wil je liever geen workshop, maar heb je wel nog **vragen over je buitenlands kamp**? Via www.wegwijzer.be/reisvragen kan je eender welke vraag stellen. We zoeken de info op in onze reisbib en mailen je dan een antwoord terug. Opgepast: jullie leggen zelf nog wel alles vast. We zijn geen reisbureau!

Kom naar onze reisbib. In onze eigen **reisbibliotheek in Brugge kan je als groep terecht om**

je kamp voor te bereiden. Dat kan tijdens de openingsuren (woensdag: 14–18 uur en zaterdag: 10–18 uur), maar je kunt ook op afspraak komen, bvb. een hele dag tijdens de paasvakantie: 14–18 uur en zaterdag: 10–18 uur), maar je kunt ook op afspraak komen, bvb. een hele dag tijdens de paasvakantie